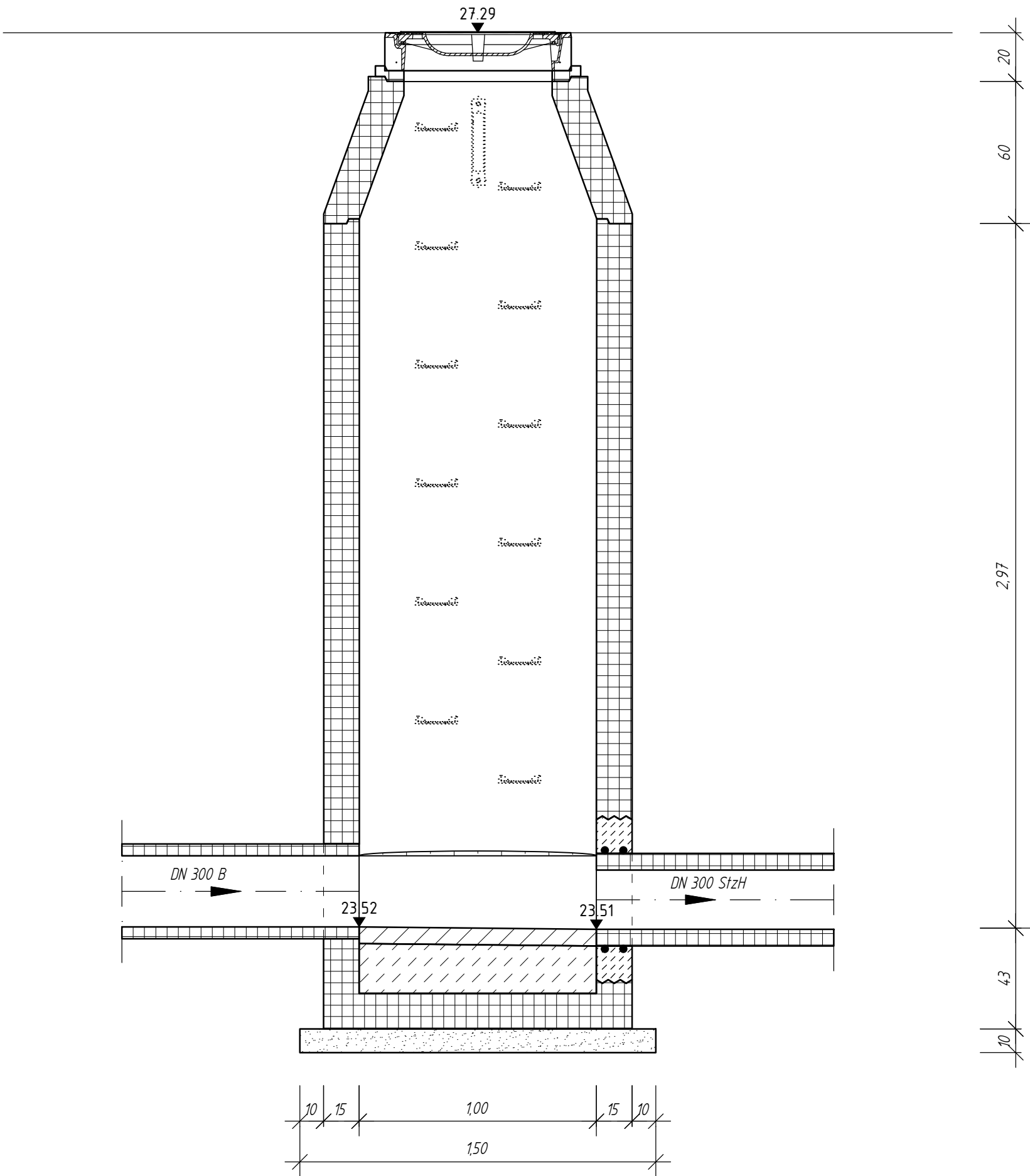
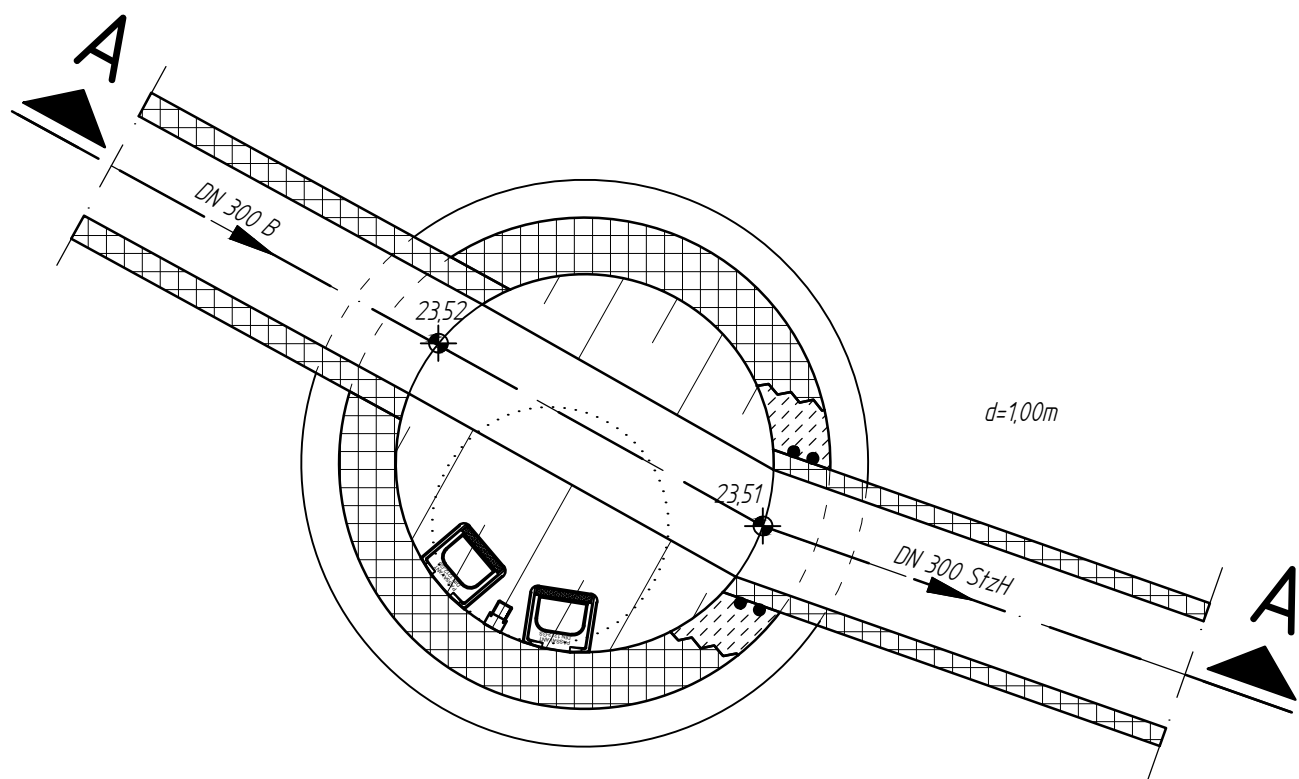


Schnitt A-A
Schacht 38980068



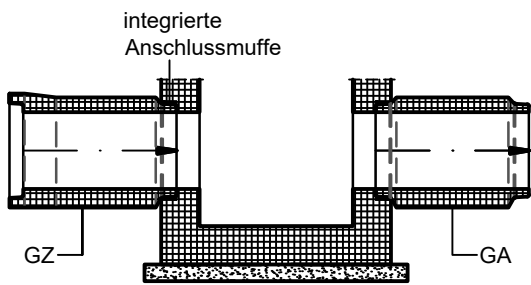
Grundriss
Schacht 38980068



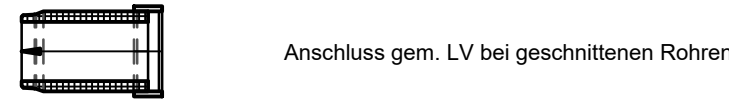
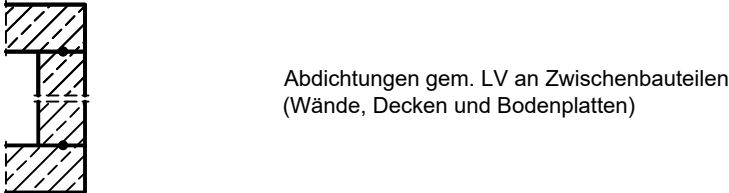
Ausführungsdetails:

- in allen Schächten Führungshülse für Einstiegshilfe einbauen gemäß LV
- alle Steigeisen nach DIN 1212 Form GS gemäß LV
- alle Steigkästen
- Fertigteil
- min 10cm Sauberkeitsschicht unter der Bodenplatte
- Profilbeton

Anschluss Fertigteilerschächte:



Anschluss Ortbetonschächte bei Rohranbindung



Bestand

- Fertigteil
- Profilbeton
- Klinker
- Abbruch des Bestandskanal
- Achse des Abgebrochen Bestandskanal

Planungsgrundlage: ALKIS Kanalbestand Bestandsvermessung Versorgungsleitungen	(Stand 2020) von AG	erhalten am 29.10.2021
	(Stand 2020) von AG	erhalten am 18.01.2022
	von AG	erhalten am 21.12.2021
	Stand 09.11.2021	


Koordinatenreferenzsysteme für Lageangaben: ETRS89/UTM für Höhenangaben: DE_DHHN2016_NHN

Index	Datum	Änderung	gez.	geprüft
		<div>Dieselstr. 11 32130 Enger T 05224 9737-0 F 05224 9737-50 bf@bockermann-fritze.de www.bockermann-fritze.de</div>		
		Bearb.	08.04.2026	ABÜ
		Gez.	08.04.2026	Aks
		Gepr.	08.04.2026	ABÜ
		Proj.-Nr.:	25302	

Regelverlegetiefen siehe "Zusätzliche Technische Vertragsbedingungen" von Tiefbauarbeiten für die Anlagen der Gas-, Wasser-, Strom- und Fernwärmeversorgung der Netze Duisburg, Jahresvertrag 2017/2018, Stand November 2016

Bei den angegebenen Kanalhöhen handelt es sich um NHN-Höhen (Status 170, DHHN2016) im ETRS89!

Die vorhandenen Kanalhöhen sind vor Beginn der Baumaßnahmen vor Ort zu überprüfen.



Geschäftsbereich Stadtentwässerung

Ausführungsplanung freigegeben

Stand: 08.04.2026

Datum	Projektleitung Planung	Datum	Arbeitsgruppenleitung	Datum	Bereichsleitung
-------	------------------------	-------	-----------------------	-------	-----------------

Abwasserkanalerneuerung
Projekt: Mauerstraße
Erneuerung SW- und RW-Kanäle Mauerstraße

Entwässerungsanlagen

in Duisburg - Bergheim
von: Mauerstraße, Heidacker
bis: Neustraße
Planinhalt: Schacht 38980068 Grundriss, Schnitt A-A

Anschluss: Bolzen Nr. 900193 Römerstraße, Bahndamm Duisburg-Bergheim Höhe: 28,554 m ü. NHN
Aktenzeichen WBD: 70-180-468
Str.-Schl.-Nr.: 6659
Blatt Nr.: 3,8
M = 1:20